CS SR DE LOS MILAGROS

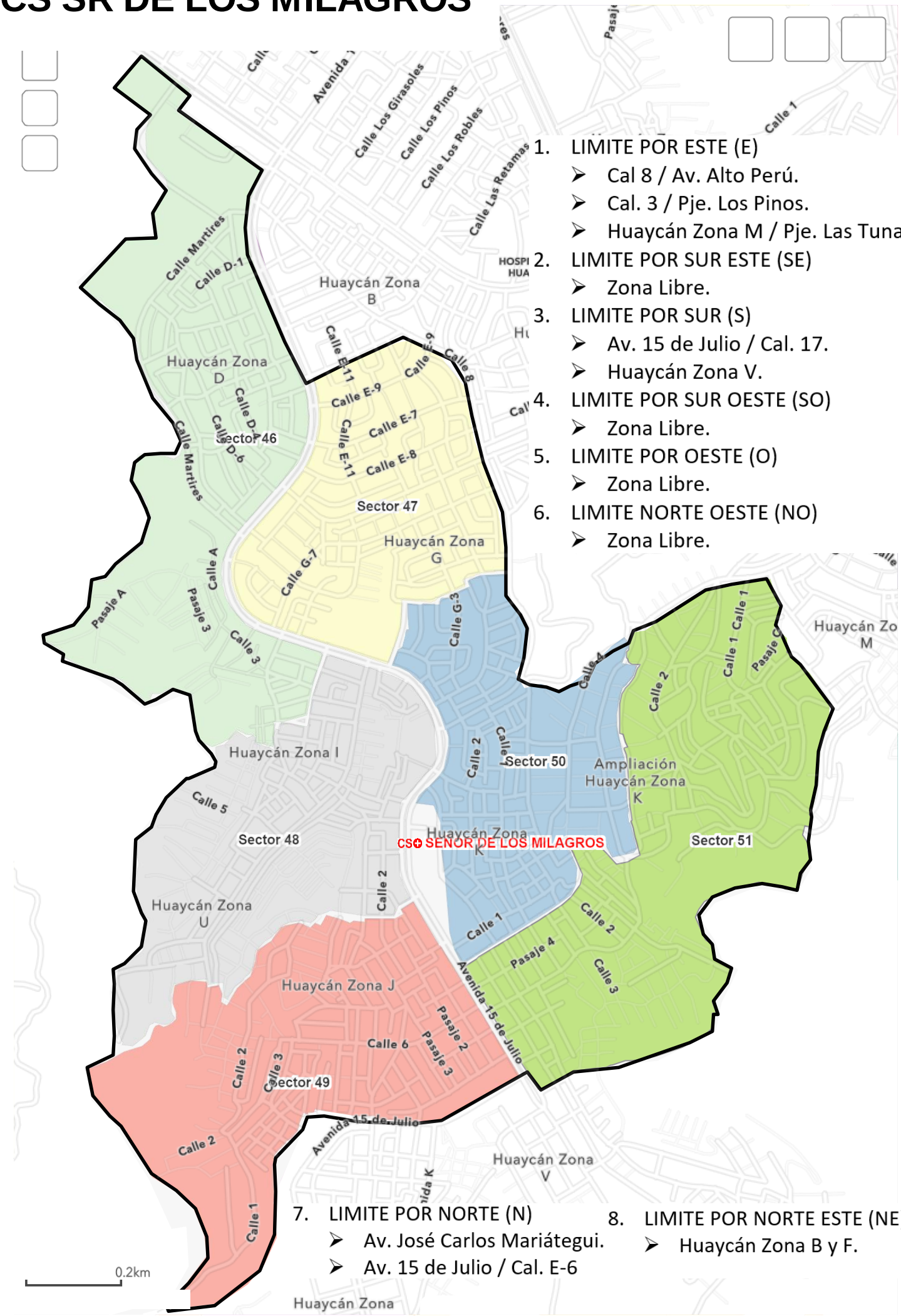

1. LIMITE POR ESTE (E)
   - Cal 8 / Av. Alto Perú.
   - Cal. 3 / Pje. Los Pinos.
   - Huaycán Zona M / Pje. Las Tunas
2. LIMITE POR SUR ESTE (SE)
   - Zona Libre.
3. LIMITE POR SUR (S)
   - Av. 15 de Julio / Cal. 17.
   - Huaycán Zona V.
4. LIMITE POR SUR OESTE (SO)
   - Zona Libre.
5. LIMITE POR OESTE (O)
   - Zona Libre.
6. LIMITE NORTE OESTE (NO)
   - Zona Libre.
7. LIMITE POR NORTE (N)
   - Av. José Carlos Mariátegui.
   - Av. 15 de Julio / Cal. E-6
8. LIMITE POR NORTE ESTE (NE)
   - Huaycán Zona B y F.

SISTEMA GEOESPACIAL PARA LAS REDES INTEGRADAS DE SALUD

Buscar dirección o lugar

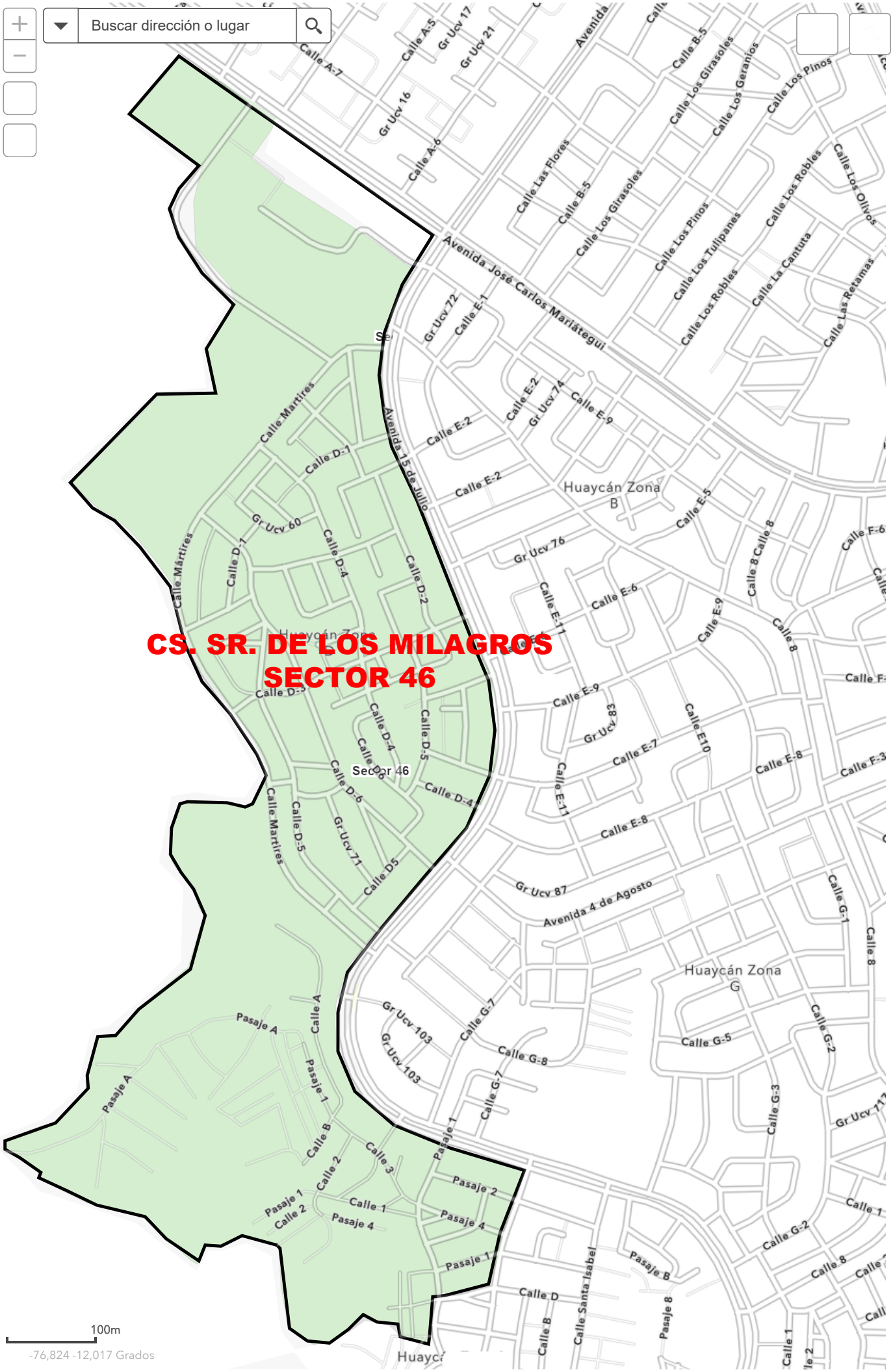

All rights reserved

Buscar dirección o lugar

CS. SR. DE LOS MILAGROS SECTOR 47

Sector 47

Avenida 15 de Julio
Avenida 4 de Agosto
Calle E-6
Calle E-7
Calle E-8
Calle E-9
Calle E-11
Calle E10
Calle 8
Calle D-3
Calle D-4
Calle D-5
Calle D5
Calle G-1
Calle G-2
Calle G-3
Calle G-4
Calle G-5
Calle G-6
Calle G-7
Calle G-8
Calle 3
Calle 5 de Diciembre
Calle Solidaridad
Pasaje 1
Pasaje 2
Pasaje 4
Pasaje 5
Pasaje 6
Pasaje A
Pasaje B
Gr Ucv 69
Gr Ucv 82
Gr Ucv 83
Gr Ucv 84
Gr Ucv 85
Gr Ucv 86
Gr Ucv 87
Gr Ucv 88
Gr Ucv 89
Gr Ucv 91
Gr Ucv 93
Gr Ucv 103
Gr Ucv 104
Gr Ucv 105
Gr Ucv 106
Gr Ucv 107
Gr Ucv 109
Gr Ucv 112
Gr Ucv 113
Gr Ucv 114
Gr Ucv 115
Gr Ucv 116
Gr Ucv 118

60m

-76,823 -12,021 Grados

All rights reserved

SISTEMA GEOESPACIAL PARA LAS REDES INTEGRADAS DE SALUD

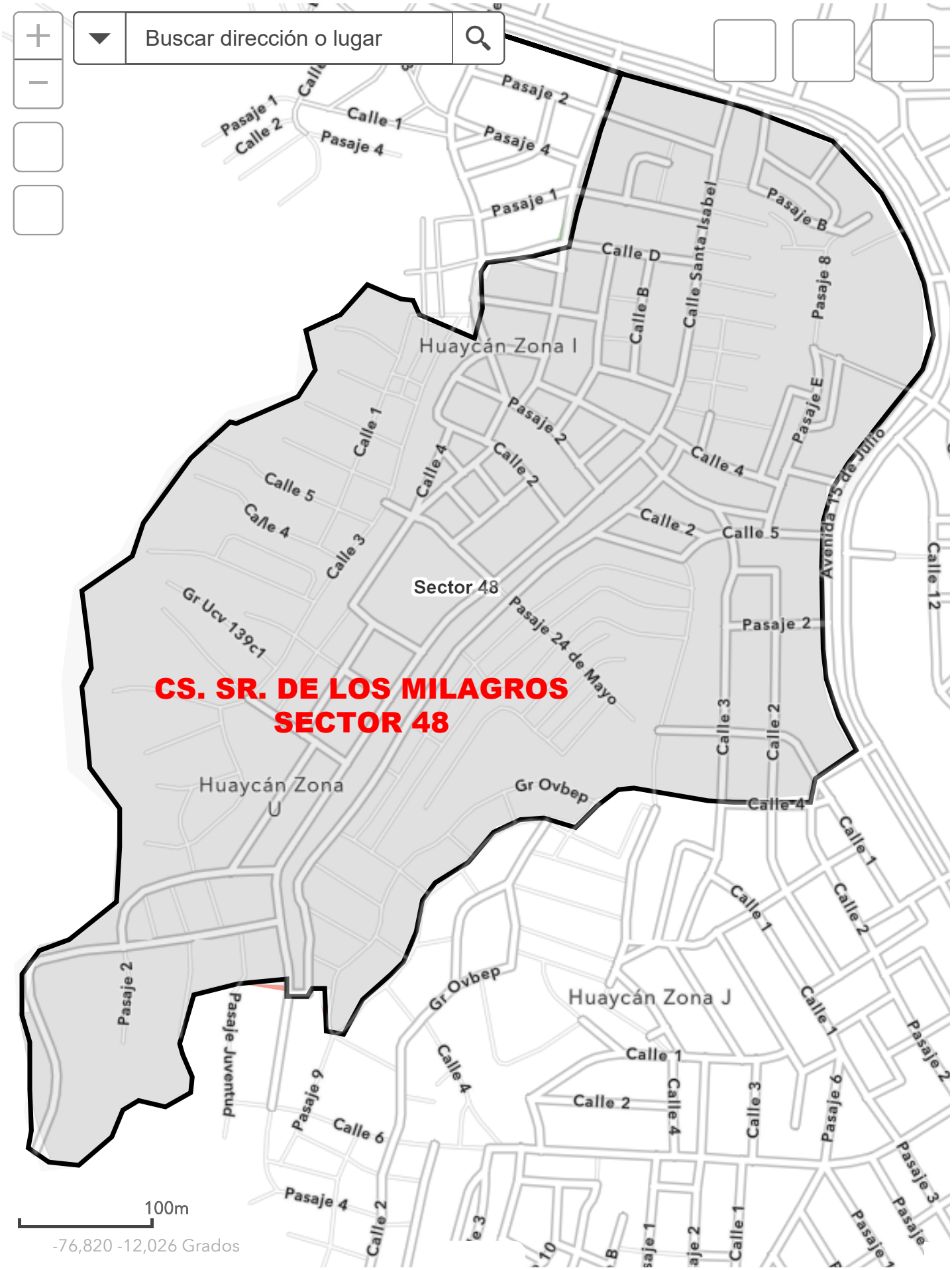

All rights reserved

100m

-76,820 -12,033 Grados

All rights reserved

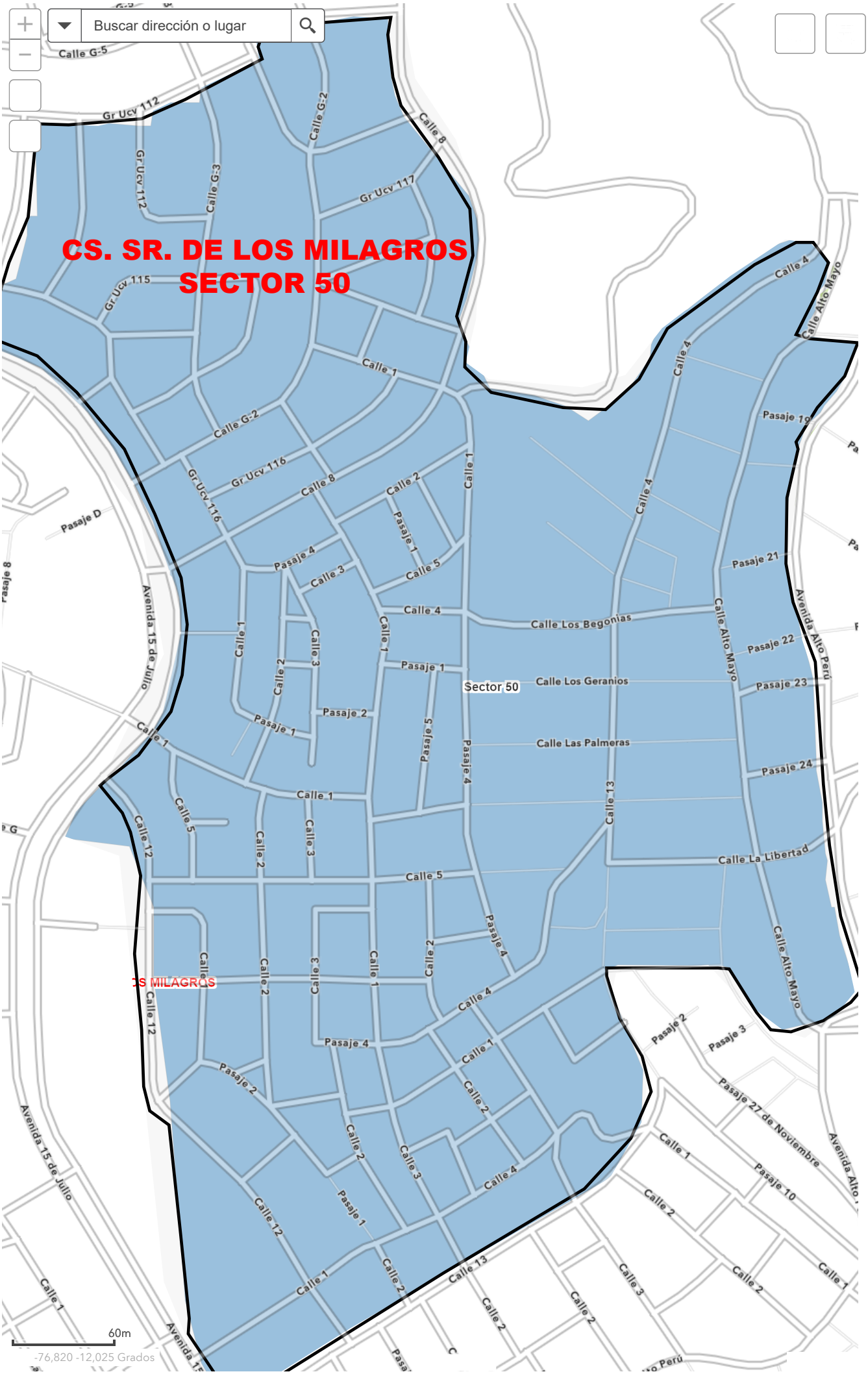

All rights reserved

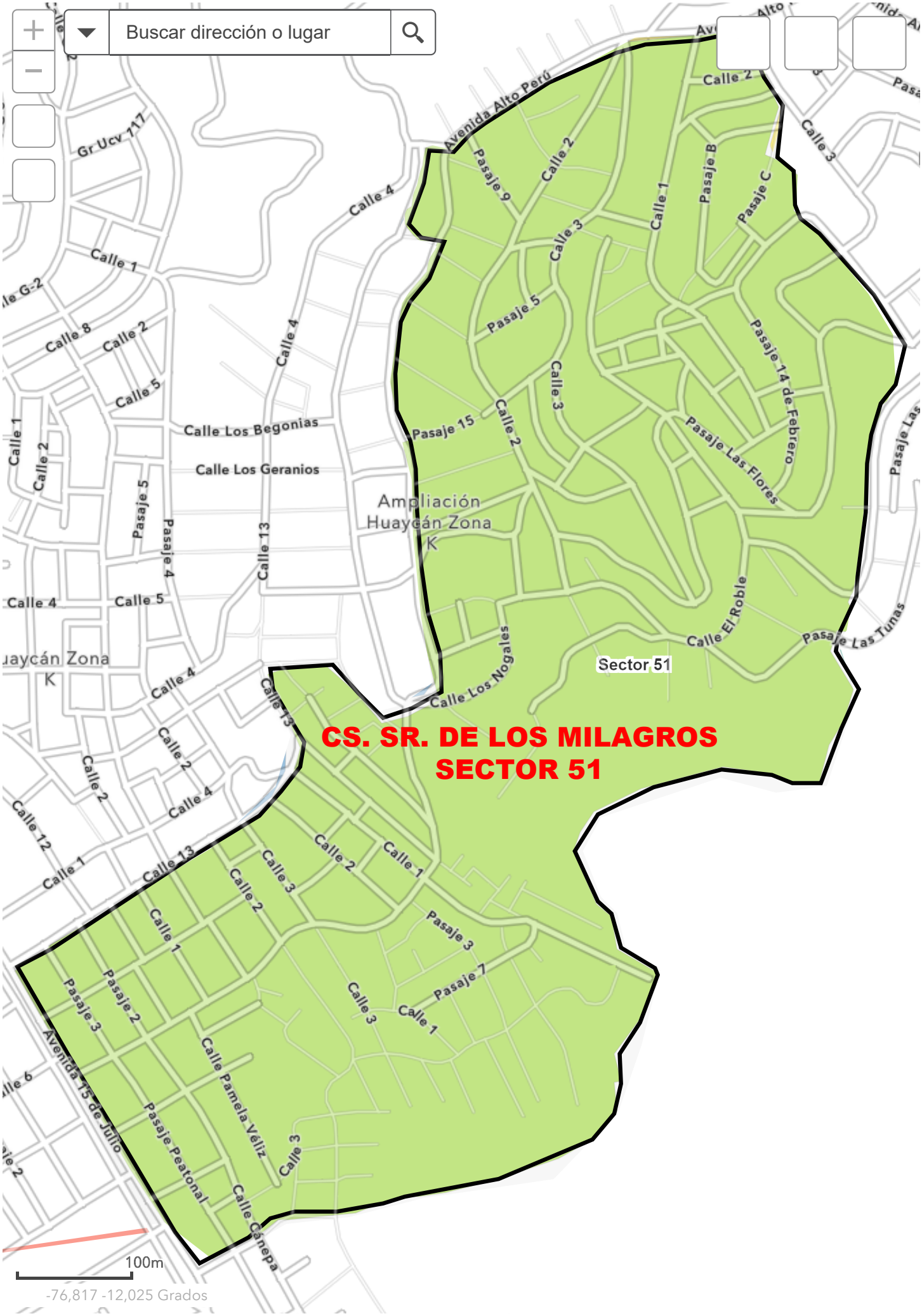

All rights reserved